






UMWELTBERICHT ZUM BEBAUUNGSPLAN 'STOLGEN, 1. ERWEITERUNG'

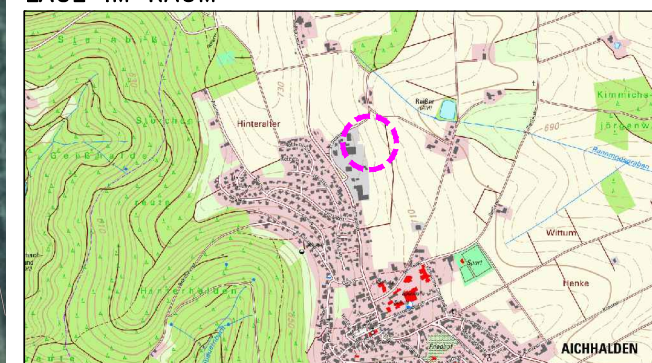
IN AICHHALDEN / LANDKREIS ROTTWEIL

BESTANDSPLAN BIOTOPE UND NUTZUNGEN ZEICHENERKLÄRUNG

-  33.41 Fettwiese mittlerer Standorte
-  60.21 Völlig versiegelter Platz
-  60.23 Platz mit wassergebundener Decke (Kies oder Schotter)
-  60.24 Unbefestigter Platz
-  Grenze des räumlichen Geltungsbereichs



LAGE IM RAUM



Umweltbericht zum Bebauungsplan
"Stolgen, 1. Erweiterung"
in Aichhalden



BESTANDSPLAN DER BIOTOP- UND NUTZUNGSSTRUKTUREN

Maßstab:	1 : 2.000	Projektnummer:	42038
		Plannummer:	42038-best-1.0
Gez./Geö.	Datum	Änderungsvermerk	Grundlage: ALK, FDOP
Ps/Gf	07.09.20	erstellt	
 Büro Emplingen Hohenzollernweg 1 72186 Emplingen Tel.: 07485/9769-0 info@buero-gfroerer.de			
Büro Dornstetten Schießgrabenstraße 4 72280 Dornstetten Tel.: 07443/24056-0 info@buero-gfroerer.de			
Büro Owingen Gottlieb-Daimler-Str. 2 88696 Owingen Tel.: 07551/83498-0 info@buero-gfroerer.de			